Holmen Energi Elnät

Tigerberget-Nordanberg Koncession

Översiktskarta

Teckenförklaring

- Kartindelning
- Utredningsområde
- Stråk
- Befintlig station
- Planerad station
- Kommungräns
- Ledning
- Väg
- Skyddad natur
- Sankmark
- Sjö
- Skog

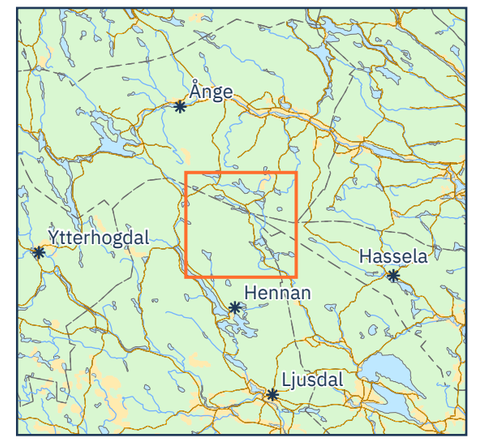

N

Koordinatsystem
SWEREF 99 TM

Skala
1:100 000 i A3

Bakgrundskarta
©Lantmäteriet, topo100

Datum
2026-11-24

Framtagen av
RK, Holmen Energi

HOLMEN

Tigerberget-Nordanberg

Nätkoncession

Datum: 2026-11-24
Skala (A3): 1:12 000

0 125 250 500 m

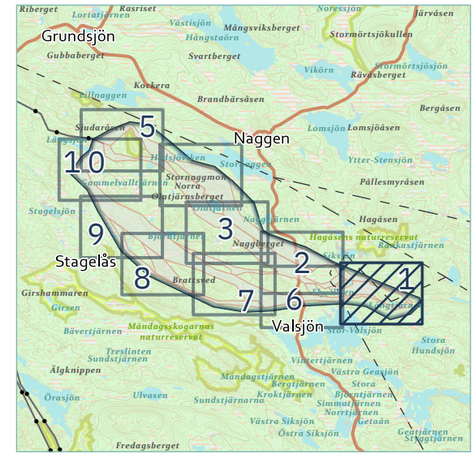

Teckenförklaring

- Utredningsområde
- Stråk
- Planerad station
- Fastigheter
- Holmen markinnehav
- Bergtäkt
- Naturreservat
- Natura 2000 - Art- och habitatdirektivet
- Natura 2000 - Fågeldirektivet
- NVI klass 1
- NVI klass 2
- NVI klass 3
- Storskogsbrukets nyckelbiotop
- Holmen - Frivilliga avsättningar
- Regionalt naturvårdsprogram
- VMI Högt naturvärde
- VMI Vissa naturvärden
- Värdetrakt skog
- Sumpskogsinventeringen
- Planerade vindkraftverk buffer 300 m
- Övrig kulturhistorisk lämning
- Övrig kulturhistorisk lämning
- Vattendrag - ej klassificerad vattenförekomst
- Vattendrag - beslutad vattenförekomst
- Sjö - beslutad vattenförekomst
- Sjöar - övrigt vatten

HOLMEN

©Metria, M2024/13110

Tigerberget-Nordanberg

Nätkoncession

Datum: 2026-11-24
Skala (A3): 1:12 000

0 125 250 500
m

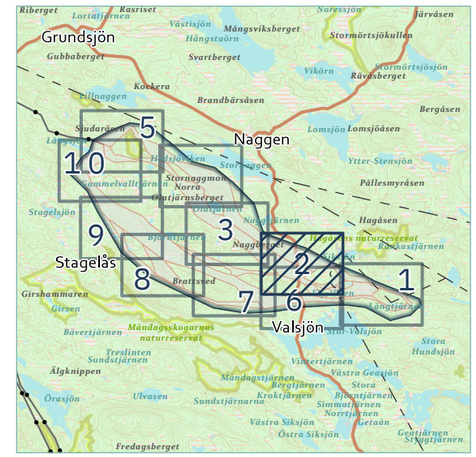

Teckenförklaring

- Utredningsområde
- Stråk
- Fastigheter
- Holmen markinnehav
- Bergtäkt
- NVI klass 2
- NVI klass 3
- Storskogsbrukets nyckelbiotop
- Holmen - Frivilliga avsättningar
- VMI Mycket högt naturvärde
- VMI Högt naturvärde
- VMI Vissa naturvärden
- Värdetrakt skog
- Sumpskogsinventeringen
- Landsväg
- Övrig kulturhistorisk lämning
- Övrig kulturhistorisk lämning
- Vattendrag - ej klassificerad vattenförekomst
- Vattendrag - beslutad vattenförekomst
- Vattendrag - övrigt vatten
- Sjö - beslutad vattenförekomst
- Sjöar - övrigt vatten

HOLMEN

©Metria, M2024/13110

Tigerberget-Nordanberg

Nätkoncession

Datum: 2026-11-24
Skala (A3): 1:12 000

0 125 250 500
m

Sida 3 av 10

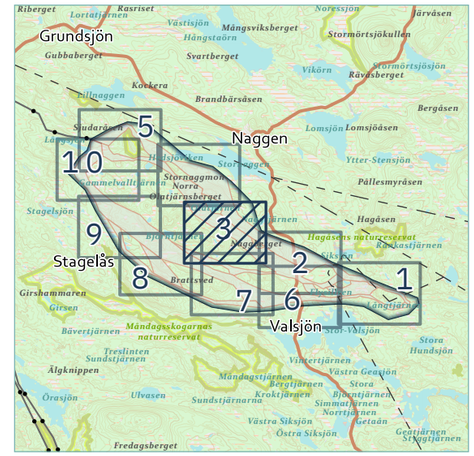

Teckenförklaring

- Utredningsområde
- Stråk
- Fastigheter
- Holmen markinnehav
- NVI klass 1
- NVI klass 2
- NVI klass 3
- Storskogsbrukets nyckelbiotop
- Holmen - Frivilliga avsättningar
- VMI Vissa naturvärden
- Värdetrakt skog
- Sumpskogsinventeringen
- Riksintresse energiproduktion
- Vattendrag - ej klassificerad vattenförekomst
- Vattendrag - beslutad vattenförekomst
- Sjö - beslutad vattenförekomst

NAGGEN 5:1
NAGGEN 1:1
A1
A3
A4
B1
STRÖMBACKASKOGEN 2:1

©Metria, M2024/13110

HOLMEN

Tigerberget-Nordanberg

Nätkoncession

Datum: 2026-11-24
Skala (A3): 1:12 000

0 125 250 500 m

Sida 4 av 10

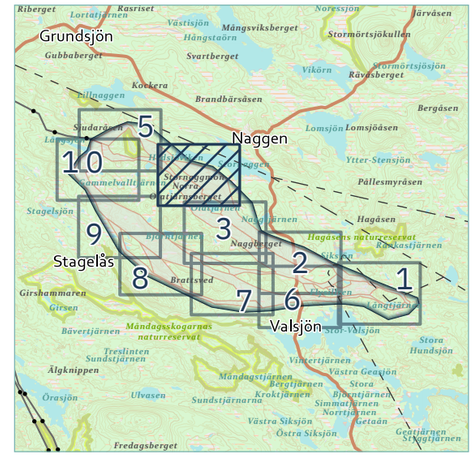

Teckenförklaring

- Utredningsområde
- Stråk
- Fastigheter
- Holmen markinnehav
- NVI klass 2
- NVI klass 3
- Storskogsbrukets nyckelbiotop
- Holmen - Frivilliga avsättningar
- Regionalt naturvårdsprogram
- VMI Vissa naturvärden
- Sumpskogsinventeringen
- Riksintresse energiproduktion
- Fornlämning
- Ingen antikvarisk bedömning
- Övrig kulturhistorisk lämning
- Vattendrag - ej klassificerad vattenförekomst
- Vattendrag - beslutad vattenförekomst
- Sjö - beslutad vattenförekomst

HEDSJÖ 9:10
LILLNAGGEN 1:1
NAGGEN 1:66
NAGGEN 1:13
NAGGEN 1:11
NAGGEN 1:1
A1
A3

©Metria, M2024/13110

HOLMEN

Tigerberget-Nordanberg

Nätkoncession

Datum: 2026-11-24
Skala (A3): 1:12 000

0 125 250 500 m

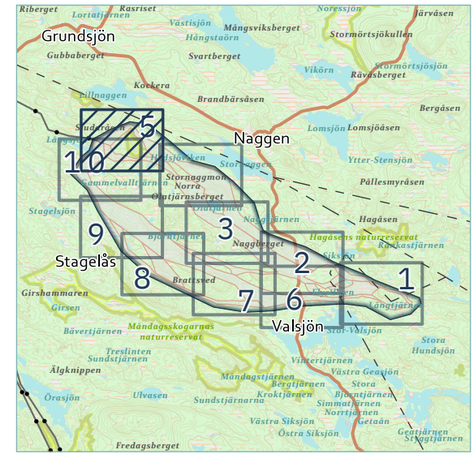

Teckenförklaring

- Utredningsområde
- Stråk
- Befintlig station
- Fastigheter
- Holmen markinnehav
- Naturreservat
- NVI klass 2
- NVI klass 3
- Storskogsbrukets nyckelbiotop
- Holmen - Frivilliga avsättningar
- Regionalt naturvårdsprogram
- VMI Högt naturvärde
- VMI Vissa naturvärden
- Naturvårdsavtal
- Sumpskogsinventeringen
- Vindkraftverk buffer 220 m
- Gubbaberget vindkraftverk
- Riksintresse energiproduktion
- Kommunalt utpekad fäbod
- Ingen antikvarisk bedömning
- Övrig kulturhistorisk lämning
- Fornlämning
- Övrig kulturhistorisk lämning
- Vattendrag - ej klassificerad vattenförekomst
- Vattendrag - beslutad vattenförekomst
- Sjö - beslutad vattenförekomst
- Sjöar - övrigt vatten

HOLMEN

©Metria, M2024/13110

Tigerberget-Nordanberg

Nätkoncession

Datum: 2026-11-24
Skala (A3): 1:12 000

0 125 250 500 m

Sida 6 av 10

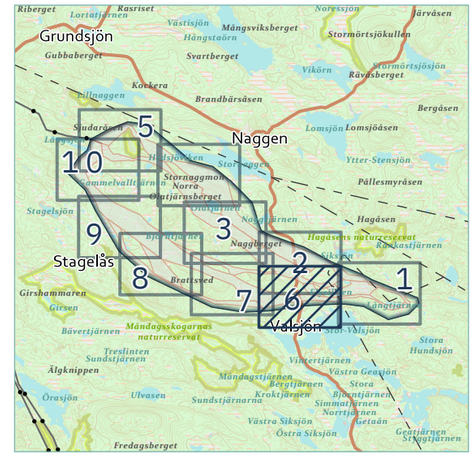

Teckenförklaring

- Utredningsområde
- Stråk
- Fastigheter
- Holmen markinnehav
- Bergtäkt
- Naturreservat
- NVI klass 2
- NVI klass 3
- Storskogsbrukets nyckelbiotop
- Holmen - Frivilliga avsättningar
- Regionalt naturvårdsprogram
- VMI Vissa naturvärden
- Värdetrakt skog
- Sumpskogsinventeringen
- Landsväg
- Vattendrag - ej klassificerad vattenförekomst
- Vattendrag - preliminär vattenförekomst
- Vattendrag - beslutad vattenförekomst
- Sjö - beslutad vattenförekomst
- Grundvatten - beslutad vattenförekomst

HOLMEN

©Metria, M2024/13110

Tigerberget-Nordanberg

Nätkoncession

Datum: 2026-11-24
Skala (A3): 1:12 000

0 125 250 500 m

Sida 7 av 10

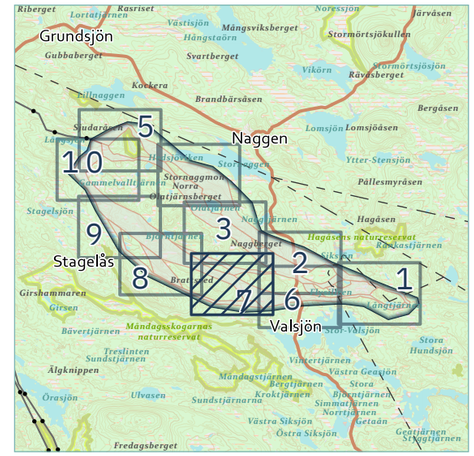

Teckenförklaring

- Utredningsområde
- Stråk
- Fastigheter
- Holmen markinnehav
- Naturreservat
- NVI klass 2
- NVI klass 3
- Storskogsbrukets nyckelbiotop
- Holmen - Frivilliga avsättningar
- Regionalt naturvårdsprogram
- VMI Vissa naturvärden
- Värdetrakt våtmark
- Värdetrakt skog
- Sumpskogsinventeringen
- Riksintresse energiproduktion
- Kommunalt utpekad fäbod
- Vattendrag - ej klassificerad vattenförekomst
- Vattendrag - preliminär vattenförekomst
- Vattendrag - beslutad vattenförekomst
- Grundvatten - beslutad vattenförekomst

A1
A3
A4
B1
B3
STRÖMBACKASKOGEN 2:3
STRÖMBACKASKOGEN 2:1
STRÖMBACKASKOGEN 2:48
NAGGEN 1:1

©Metria, M2024/13110

HOLMEN

Tigerberget-Nordanberg

Nätkoncession

Datum: 2026-11-24
Skala (A3): 1:12 000

0 125 250 500 m

Sida 8 av 10

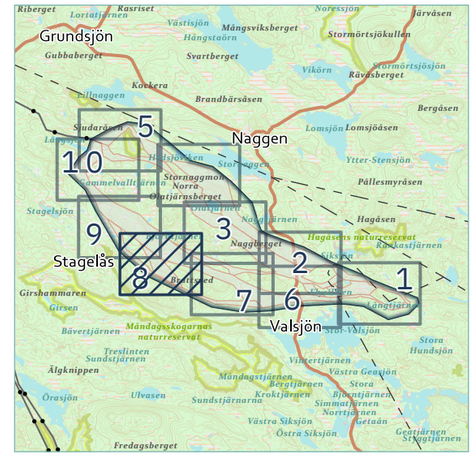

Teckenförklaring

- Utredningsområde
- Stråk
- Fastigheter
- Holmen markinnehav
- Naturreservat
- NVI klass 2
- NVI klass 3
- Storskogsbrukets nyckelbiotop
- Holmen - Frivilliga avsättningar
- Regionalt naturvårdsprogram
- VMI Högt naturvärde
- Värdetrakt våtmark
- Värdetrakt skog
- Sumpskogsinventeringen
- Riksintresse energiproduktion
- Fornlämning
- Vattendrag - ej klassificerad vattenförekomst
- Vattendrag - preliminär vattenförekomst
- Vattendrag - beslutad vattenförekomst
- Vattendrag - övrigt vatten
- Sjöar - övrigt vatten

B1
B3
B4
A4
NAGGEN 1:1
HÄLLÅS 2:1
HÄLLÅS 1:1
STAGELÅS 2:1
STAGELÅS 2:1
STRÖMBACKASKOGEN 2:3
STRÖMBACKASKOGEN 2:1

©Metria, M2024/13110

HOLMEN

Tigerberget-Nordanberg

Nätkoncession

Datum: 2026-11-24
Skala (A3): 1:12 000

0 125 250 500
m

Sida 9 av 10

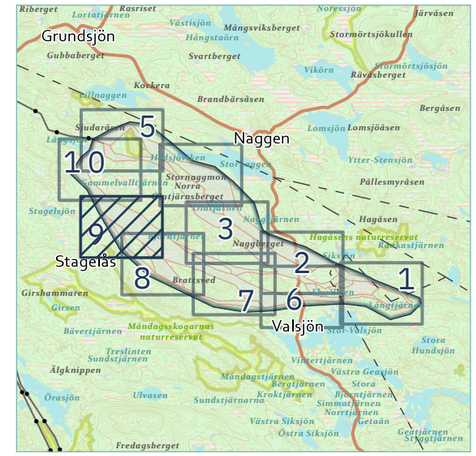

Teckenförklaring

- Utredningsområde
- Stråk
- Fastigheter
- Holmen markinnehav
- Naturreservat
- NVI klass 2
- NVI klass 3
- Storskogsbrukets nyckelbiotop
- Regionalt naturvårdsprogram
- VMI Högt naturvärde
- VMI Vissa naturvärden
- Värdetrakt våtmark
- Värdetrakt skog
- Vindkraftverk buffer 220 m
- Gubbaberget vindkraftverk
- Riksintresse energiproduktion
- Fornlämning
- Vattendrag - ej klassificerad vattenförekomst
- Vattendrag - preliminär vattenförekomst
- Vattendrag - beslutad vattenförekomst
- Vattendrag - övrigt vatten
- Sjö - beslutad vattenförekomst
- Sjöar - övrigt vatten

HEDSJÖ 9:10
HEDSJÖ 6:5
HEDSJÖ 5:5
NAGGEN 1:1
STUGUTJÄRN 1:1
B1
B3
HÄLLÅS 2:1
STAGELÅS 2:1
STRÖMBACKASKOGEN 2:48
STAGELÅS 1:1
HÄLLÅS 1:1
B4

©Metria, M2024/13110

HOLMEN

Tigerberget-Nordanberg

Nätkoncession

Datum: 2026-11-24
Skala (A3): 1:12 000

0 125 250 500 m

Sida 10 av

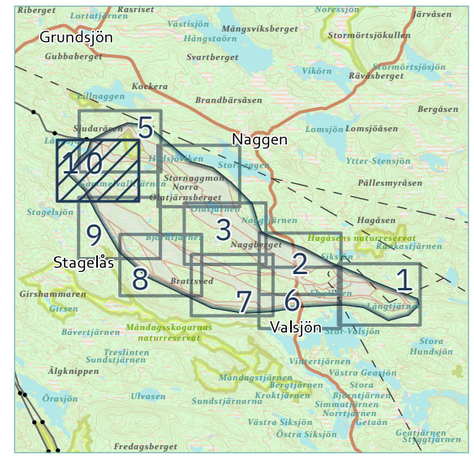

Teckenförklaring

- Utredningsområde
- Stråk
- Befintlig station
- Fastigheter
- Naturreservat
- Storskogsbrukets nyckelbiotop
- Regionalt naturvårdsprogram
- VMI Högt naturvärde
- VMI Vissa naturvärden
- Naturvårdsavtal
- Värdetrakt våtmark
- Värdetrakt skog
- Vindkraftverk buffer 220 m
- Gubbaberget vindkraftverk
- Riksintresse energiproduktion
- Kommunalt utpekad fäbod
- Ingen antikvarisk bedömning
- Övrig kulturhistorisk lämning
- Fornlämning
- Övrig kulturhistorisk lämning
- Vattendrag - ej klassificerad vattenförekomst
- Vattendrag - beslutad vattenförekomst
- Vattendrag - övrigt vatten
- Sjöar - övrigt vatten

HOLMEN

©Metria, M2024/13110